

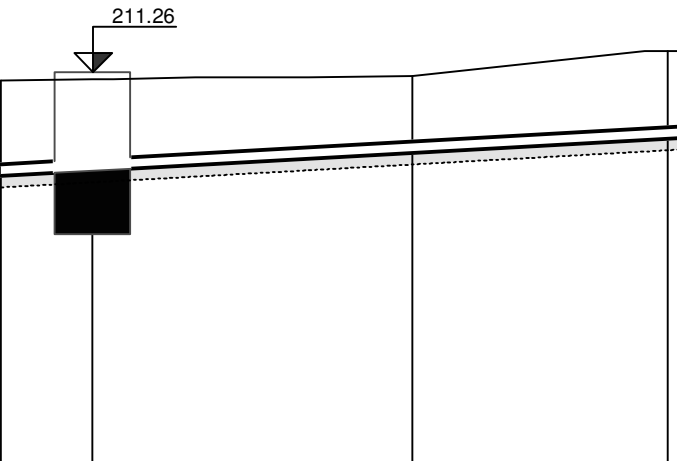
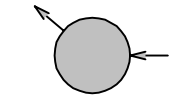
KATASTR
DRUH POZEMKU
ČÍSLO PARCELY
VZDÁLENOST ŠACHTIC

SMĚROVÉ POMĚRY

"B-2"

M 1:100

JIHOMORAVSKÝ KRAJ
OSTATNÍ PLOCHA
287/1



HLOUBKA VÝKOPU

KÓTA NIVELETY POTRUBÍ

TERÉN

SROVNÁVACÍ ROVINA

STANIČENÍ V KM

STANIČENÍ V M

SKLON POTRUBÍ NA DÉLKU

DRUH POTRUBÍ

ZPŮSOB TĚŽENÍ

KAPACITA Q[l/s],v[m/s]

NAVRHOVANÝ Q[l/s],v[m/s]

1.41	1.38	1.17	1.31
—	—	—	—
209.89	209.93	210.19	210.38
—	—	—	—
211.15	211.16	211.21	211.54
211.16	211.17		211.54
200.00			
0.00	1.21	5.44	8.87
			8.97


5.57%	8.97m
PVC - 150/4	
STROJNĚ	
59.9	3.39
15.9	1.96

LIKVIDACE SRÁŽKOVÝCH VOD NA ZŠ KOMENSKÉHO, ÚJEZD V KYJOVĚ

Podélný profil "B-2"

M 1 : 100/100

Polohopisný systém: Výškopisný systém:

Vedoucí projektant:	Kreslil:	Zodpovědný projektant:	 REGIOPROJEKT BRNO <small>Projektová a inženýrská činnost v oboru stavby vodního, lesního hospodářství a krajinného inženýrství U Svitavy 2, 618 00 Brno IČ: 00220078 tel.: 606 033 120</small>	
Ing. Petr Marčák	Ing. Alena Petříková	Ing. Petr Marčák		
Stavebník: Město Kyjov			Formát:	2xA4
K.ú.: Kyjov			Datum:	01/2021
Kraj: Jihomoravský			Stupeň PD:	DUR/DSP/DPS
Název akce / stavebního objektu:			Archivační č.:	20003-14XO-PA
LIKVIDACE SRÁŽKOVÝCH VOD NA ZŠ KOMENSKÉHO, ÚJEZD V KYJOVĚ SO 04: STOKY B-1, B-2 A B-3 vč. PŘÍPOJEK				
Obsah:			Měřítko:	Výkres číslo:
Podélný profil "B-2"			1 : 100/100	D.9.